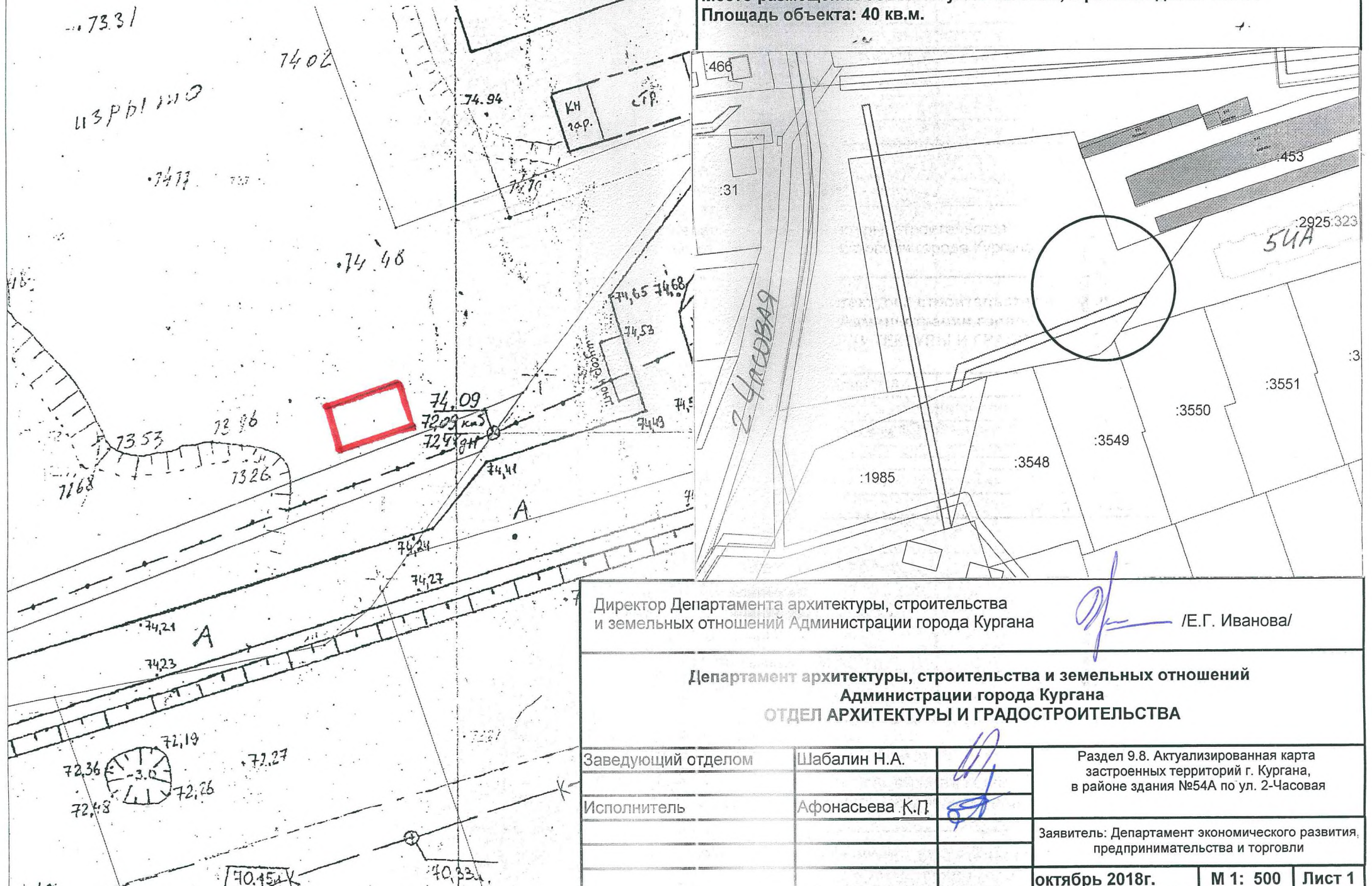


дом 1

КК 45:25:010603

**СХЕМА РАЗМЕЩЕНИЯ  
НЕСТАЦИОНАРНОГО ТОРГОВОГО ОБЪЕКТА**

Место размещения объекта: ул. 2-Часовая, в районе здания №54А  
Площадь объекта: 40 кв.м.



Директор Департамента архитектуры, строительства  
и земельных отношений Администрации города Кургана

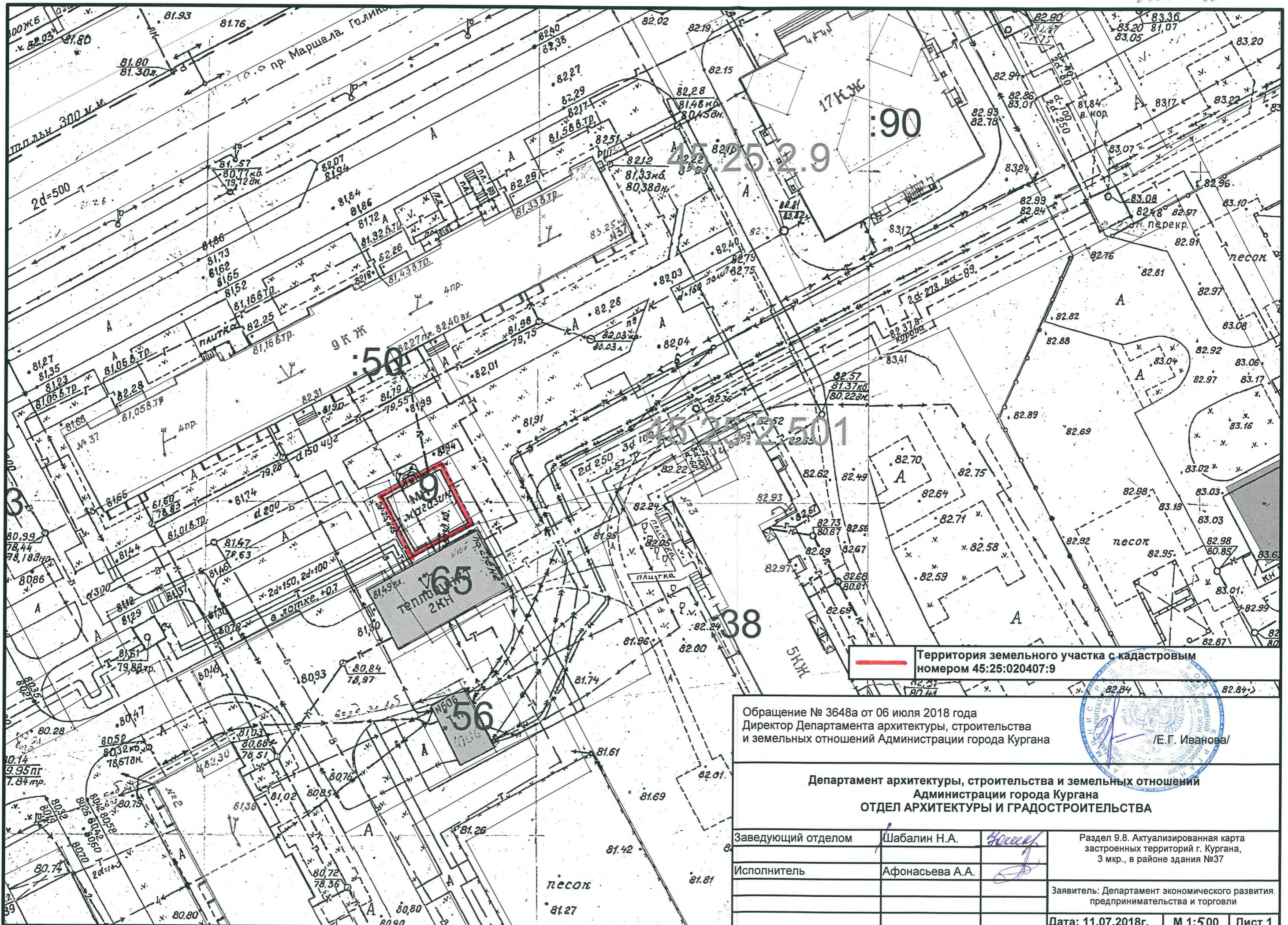
*[Signature]* /Е.Г. Иванова/


**Департамент архитектуры, строительства и земельных отношений  
Администрации города Кургана  
ОТДЕЛ АРХИТЕКТУРЫ И ГРАДОСТРОИТЕЛЬСТВА**

Заведующий отделом	Шабалин Н.А.	<i>[Signature]</i>
Исполнитель	Афонасьева К.П.	<i>[Signature]</i>

Раздел 9.8. Актуализированная карта  
застроенных территорий г. Кургана,  
в районе здания №54А по ул. 2-Часовая



Заявитель: Департамент экономического развития,  
предпринимательства и торговли

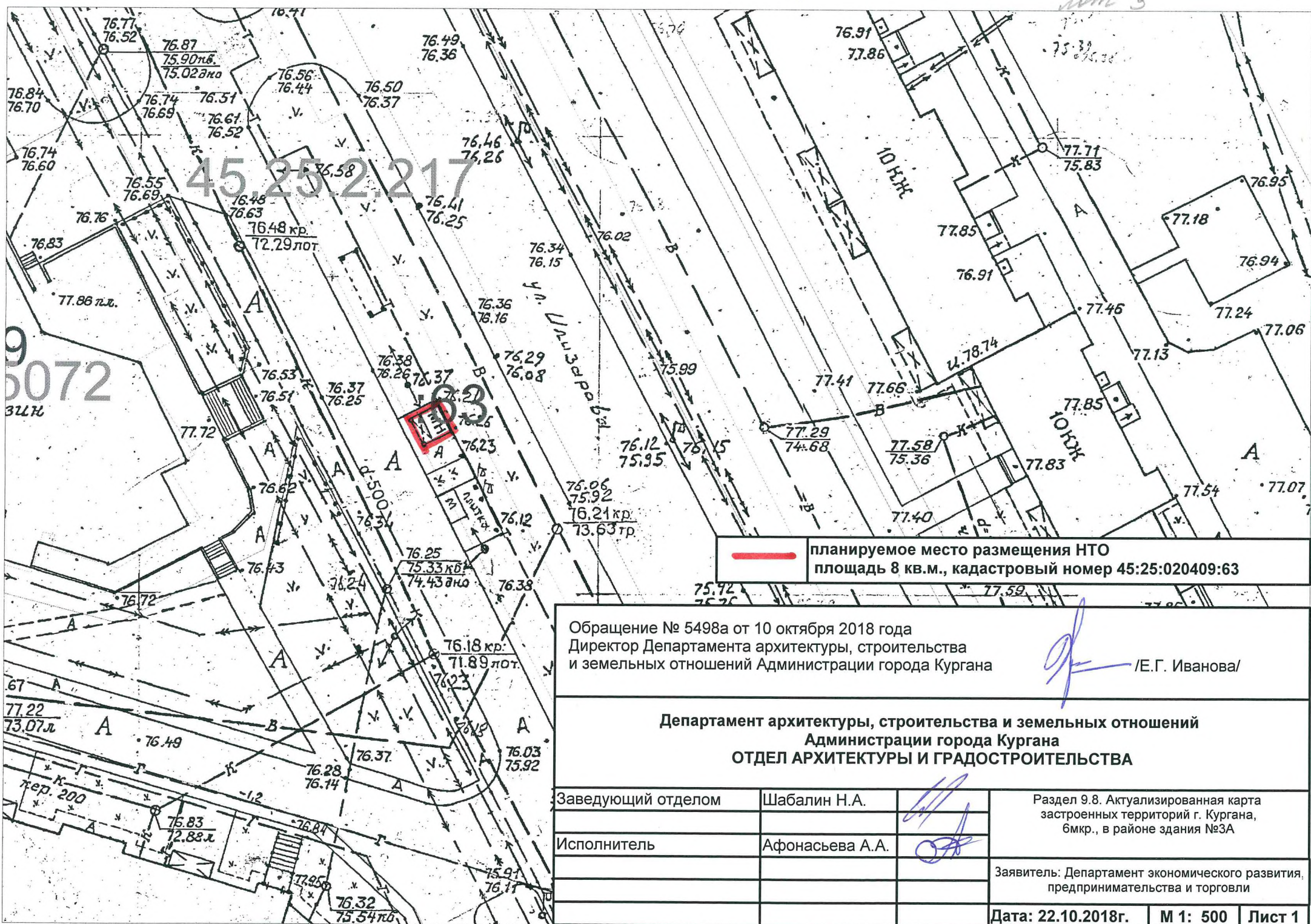



 Территория земельного участка с кадастровым номером 45:25:020407:9

Обращение № 3648а от 06 июля 2018 года  
 Директор Департамента архитектуры, строительства и земельных отношений Администрации города Кургана  
 /Е.Г. Иванова/


Департамент архитектуры, строительства и земельных отношений  
 Администрации города Кургана  
 ОТДЕЛ АРХИТЕКТУРЫ И ГРАДОСТРОИТЕЛЬСТВА

Заведующий отделом	Шабалин Н.А.		Раздел 9.8. Актуализированная карта застроенных территорий г. Кургана, 3 мкр., в районе здания №37
Исполнитель	Афонасьева А.А.		
			Заявитель: Департамент экономического развития, предпринимательства и торговли
			Дата: 11.07.2018г.   М 1:500   Лист 1




 планируемое место размещения НТО  
 площадь 8 кв.м., кадастровый номер 45:25:020409:63

Обращение № 5498а от 10 октября 2018 года  
 Директор Департамента архитектуры, строительства  
 и земельных отношений Администрации города Кургана

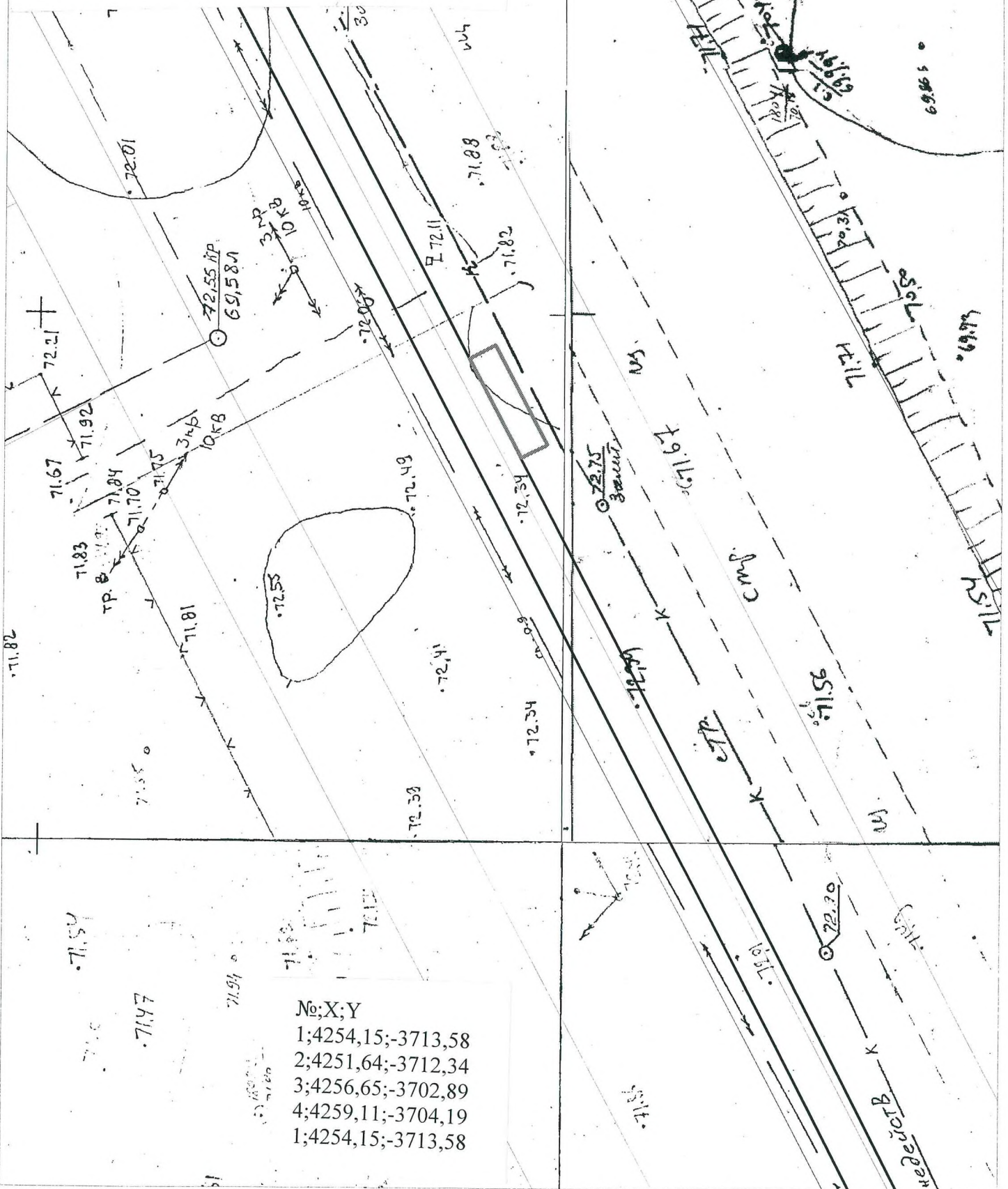
 /Е.Г. Иванова/

**Департамент архитектуры, строительства и земельных отношений  
 Администрации города Кургана  
 ОТДЕЛ АРХИТЕКТУРЫ И ГРАДОСТРОИТЕЛЬСТВА**

Заведующий отделом	Шабалин Н.А.		Раздел 9.8. Актуализированная карта застроенных территорий г. Кургана, 6мкр., в районе здания №3А
Исполнитель	Афонасьева А.А.		
			Заявитель: Департамент экономического развития, предпринимательства и торговли
			Дата: 22.10.2018г.   М 1: 500   Лист 1

# СХЕМА РАЗМЕЩЕНИЯ НЕСТАЦИОНАРНОГО ТОРГОВОГО ОБЪЕКТА

16 микрорайон, в районе здания №19  
площадь объекта – 30 кв.м.



№; X; Y	
1;	4254,15;-3713,58
2;	4251,64;-3712,34
3;	4256,65;-3702,89
4;	4259,11;-3704,19
1;	4254,15;-3713,58

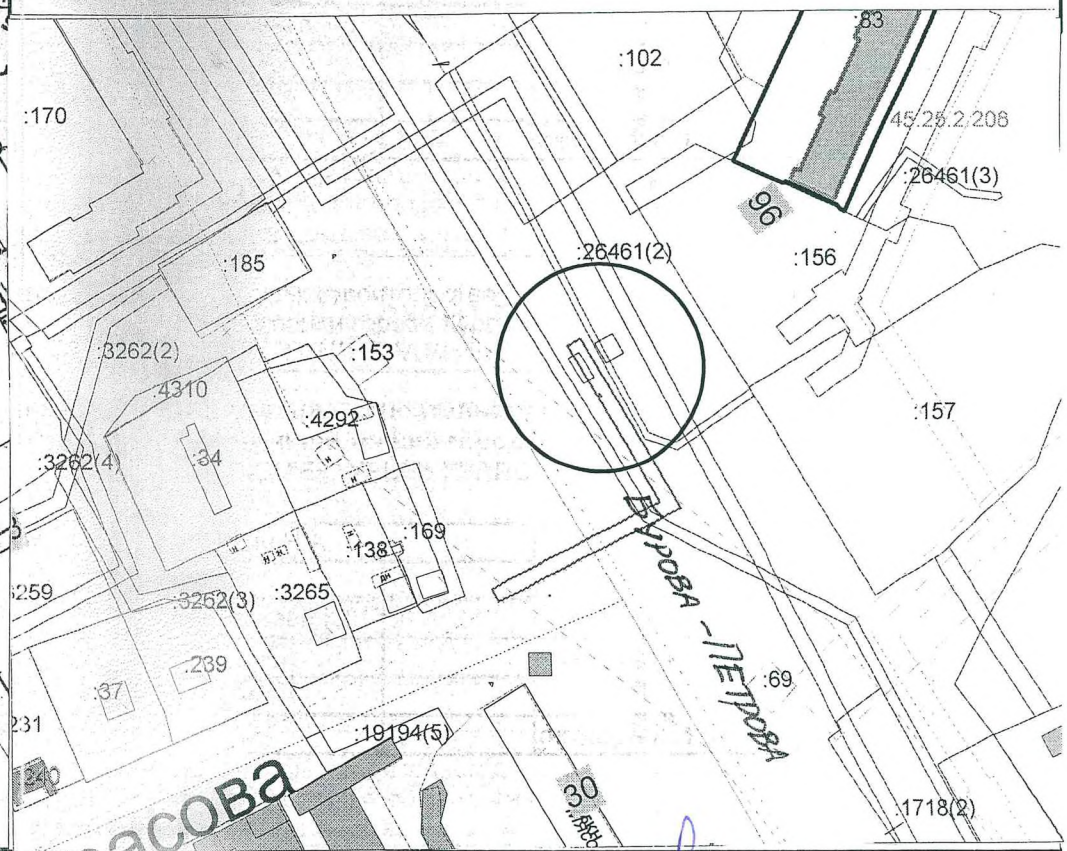
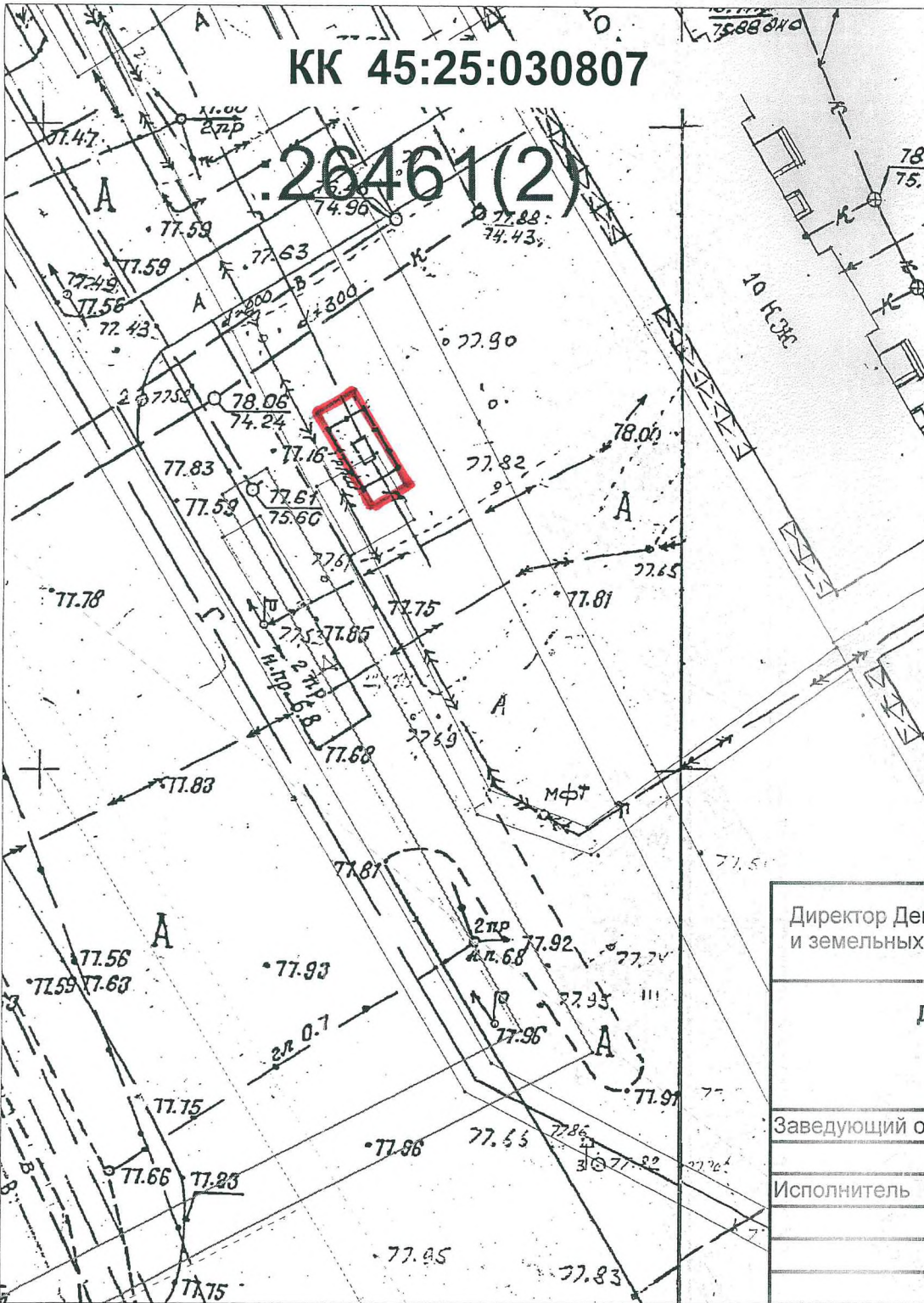
Лом 3

КК 45:25:030807

26461(2)

СХЕМА РАЗМЕЩЕНИЯ  
НЕСТАЦИОНАРНОГО ТОРГОВОГО ОБЪЕКТА

Место размещения объекта: ул. Бурова-Петрова, в районе здания №96Г  
Площадь объекта: 26 кв.м.



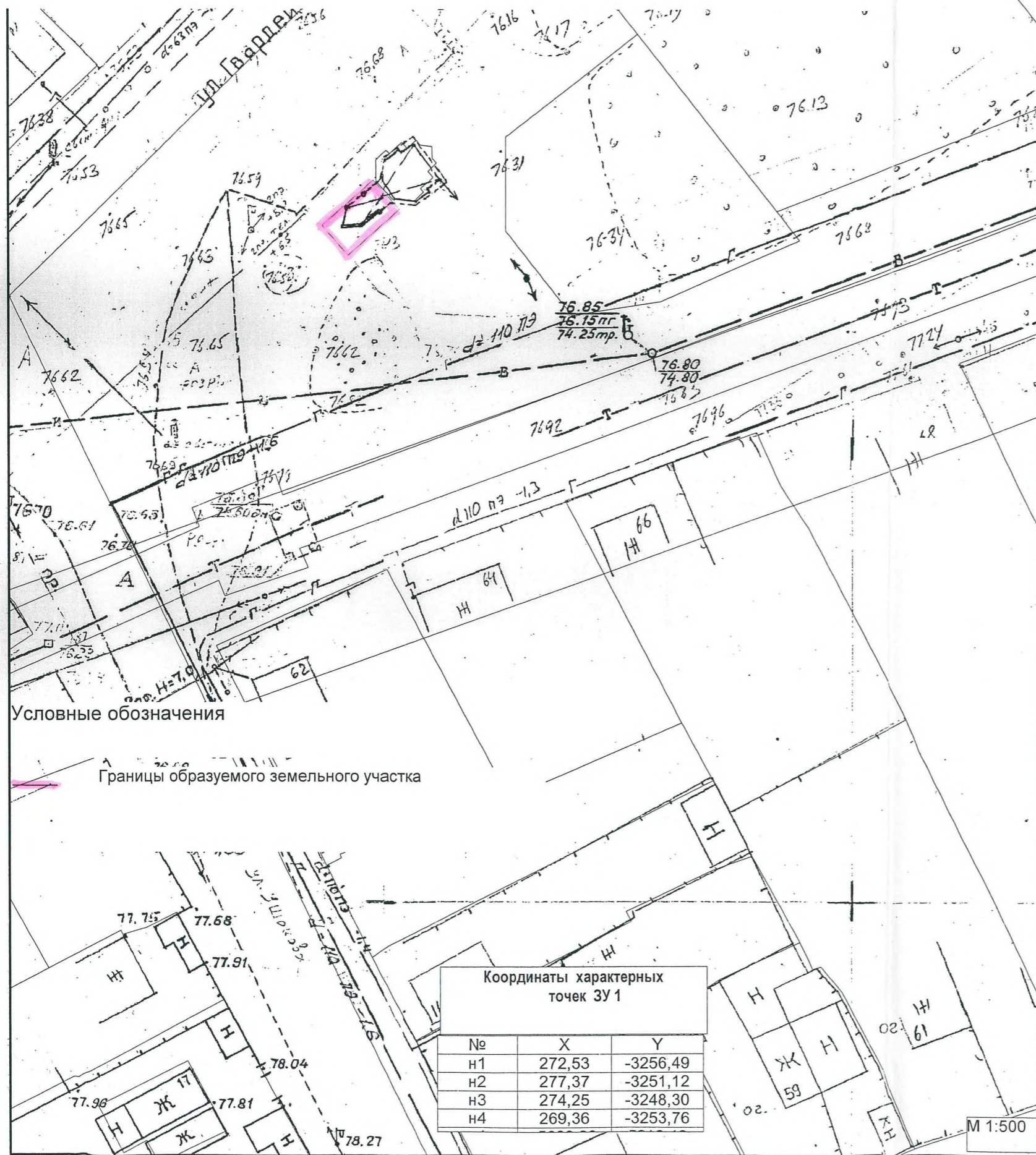
Директор Департамента архитектуры, строительства и земельных отношений Администрации города Кургана		 /Е.Г. Иванова/	
Департамент архитектуры, строительства и земельных отношений Администрации города Кургана <b>ОТДЕЛ АРХИТЕКТУРЫ И ГРАДОСТРОИТЕЛЬСТВА</b>			
Заведующий отделом	Шабалин Н.А.		Раздел 9.8. Актуализированная карта застроенных территорий г. Кургана, ул. Б.Петрова, в районе здания №96Г
Исполнитель	Афонасьева К.Л.		
		Заявитель: Департамент экономического развития, предпринимательства и торговли	
		октябрь 2018г.	М 1: 500 Лист 1

# СХЕМА ЗЕМЕЛЬНОГО УЧАСТКА

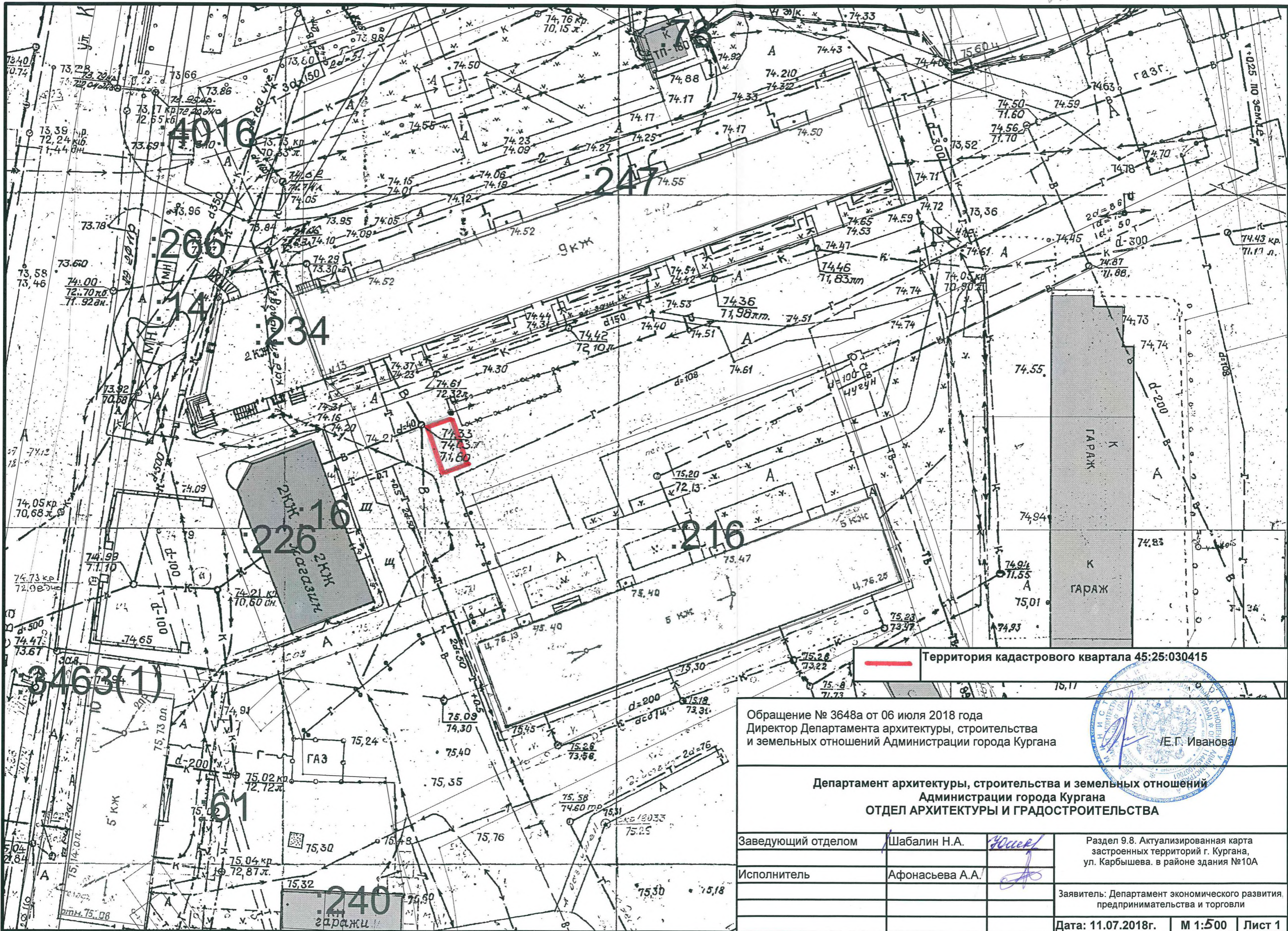
Площадь земельного участка - 30 кв.м  
 Местоположение земельного участка - г.Курган, ул. Гвардейская, в районе 75 школы

Ситуационный план

Лом 6



Лист 7





 Территория кадастрового квартала 45:25:030415

Обращение № 3648а от 06 июля 2018 года  
 Директор Департамента архитектуры, строительства  
 и земельных отношений Администрации города Кургана



Департамент архитектуры, строительства и земельных отношений  
 Администрации города Кургана  
 ОТДЕЛ АРХИТЕКТУРЫ И ГРАДОСТРОИТЕЛЬСТВА

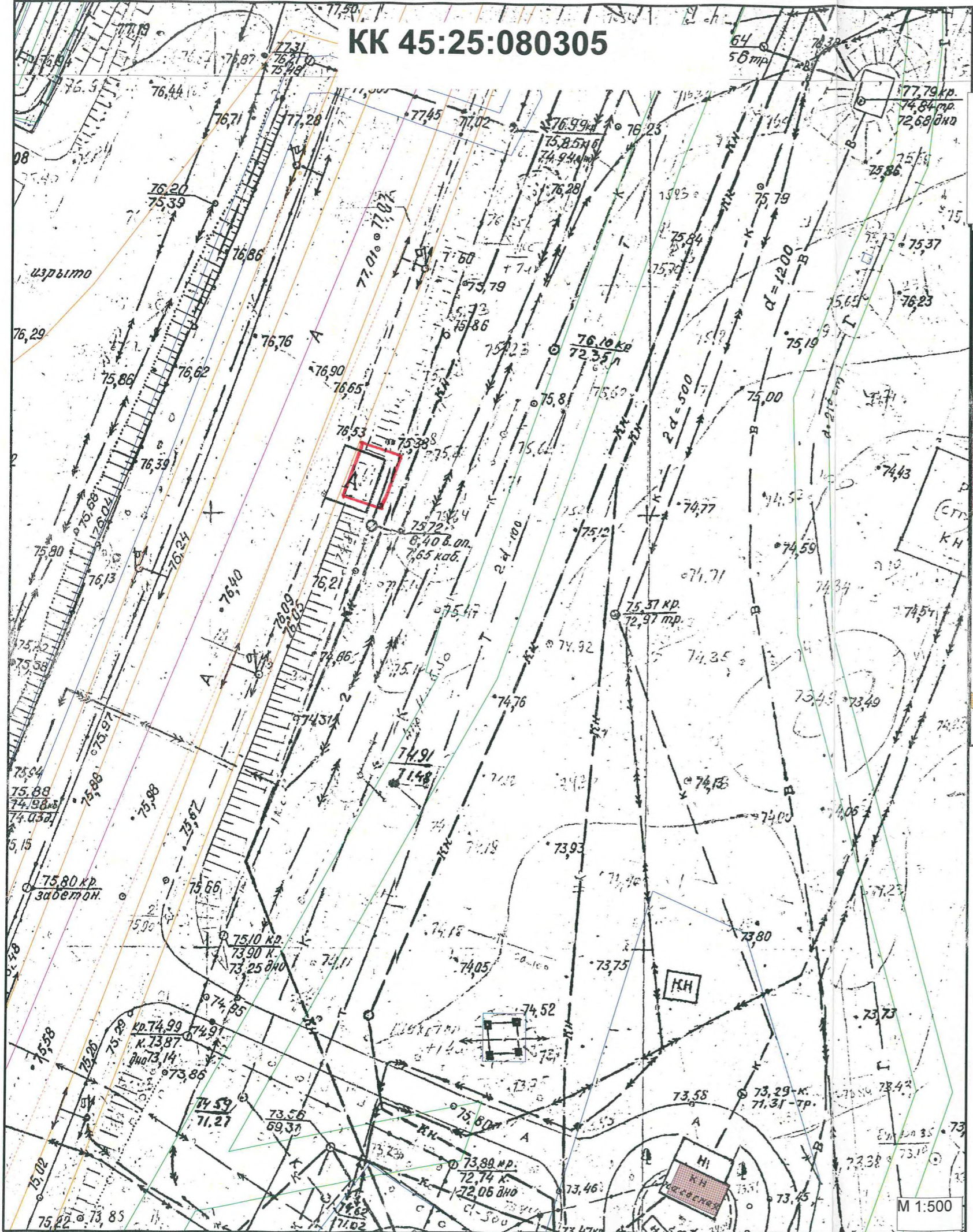
Заведующий отделом	Шабалин Н.А.	
Исполнитель	Афонасьева А.А.	

Раздел 9.8. Актуализированная карта  
 застроенных территорий г. Кургана,  
 ул. Карбышева, в районе здания №10А

Заявитель: Департамент экономического развития,  
 предпринимательства и торговли

Дата: 11.07.2018г. | М 1:500 | Лист 1

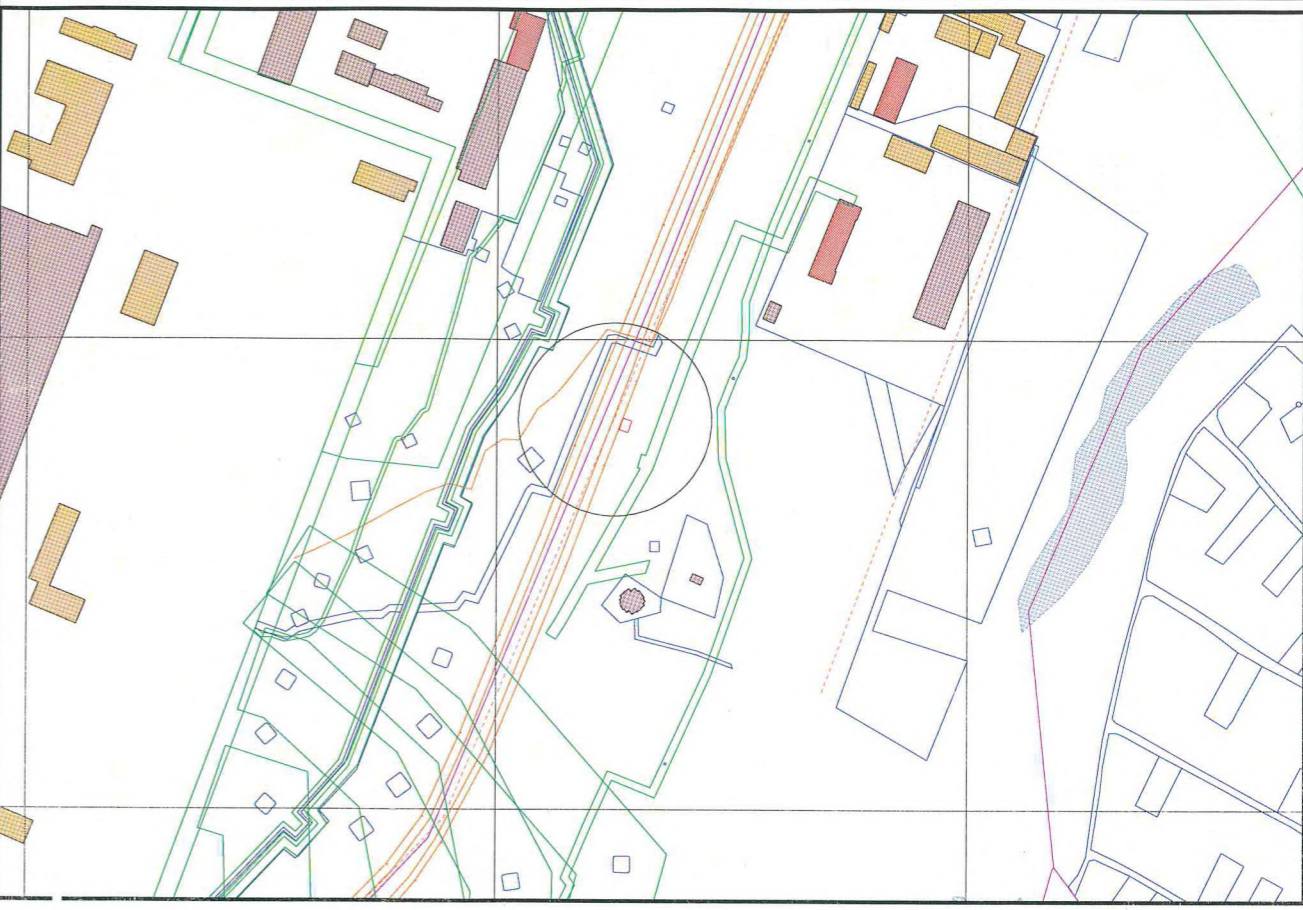
КК 45:25:080305



### СХЕМА РАЗМЕЩЕНИЯ НЕСТАЦИОНАРНОГО ТОРГОВОГО ОБЪЕКТА

Место размещения объекта – пр. Конституции,  
В районе здания №266 (в составе остановочного комплекса  
«Варгашинский пер.»)

Площадь нестационарного торгового объекта – 30 кв.м.



№	X	Y
1	-3291,7715	-6432,8206
2	-3293,3590	-6428,2974
3	-3299,3562	-6430,5590
4	-3297,7687	-6435,0823
1	-3291,7715	-6432,8206



Заместитель Руководителя Администрации города  
Кургана, директор Департамента архитектуры,  
имущественных и земельных отношений

Е. Г. Иванова

#### ДЕПАРТАМЕНТ АРХИТЕКТУРЫ, ИМУЩЕСТВЕННЫХ И ЗЕМЕЛЬНЫХ ОТНОШЕНИЙ АДМИНИСТРАЦИИ ГОРОДА КУРГАНА

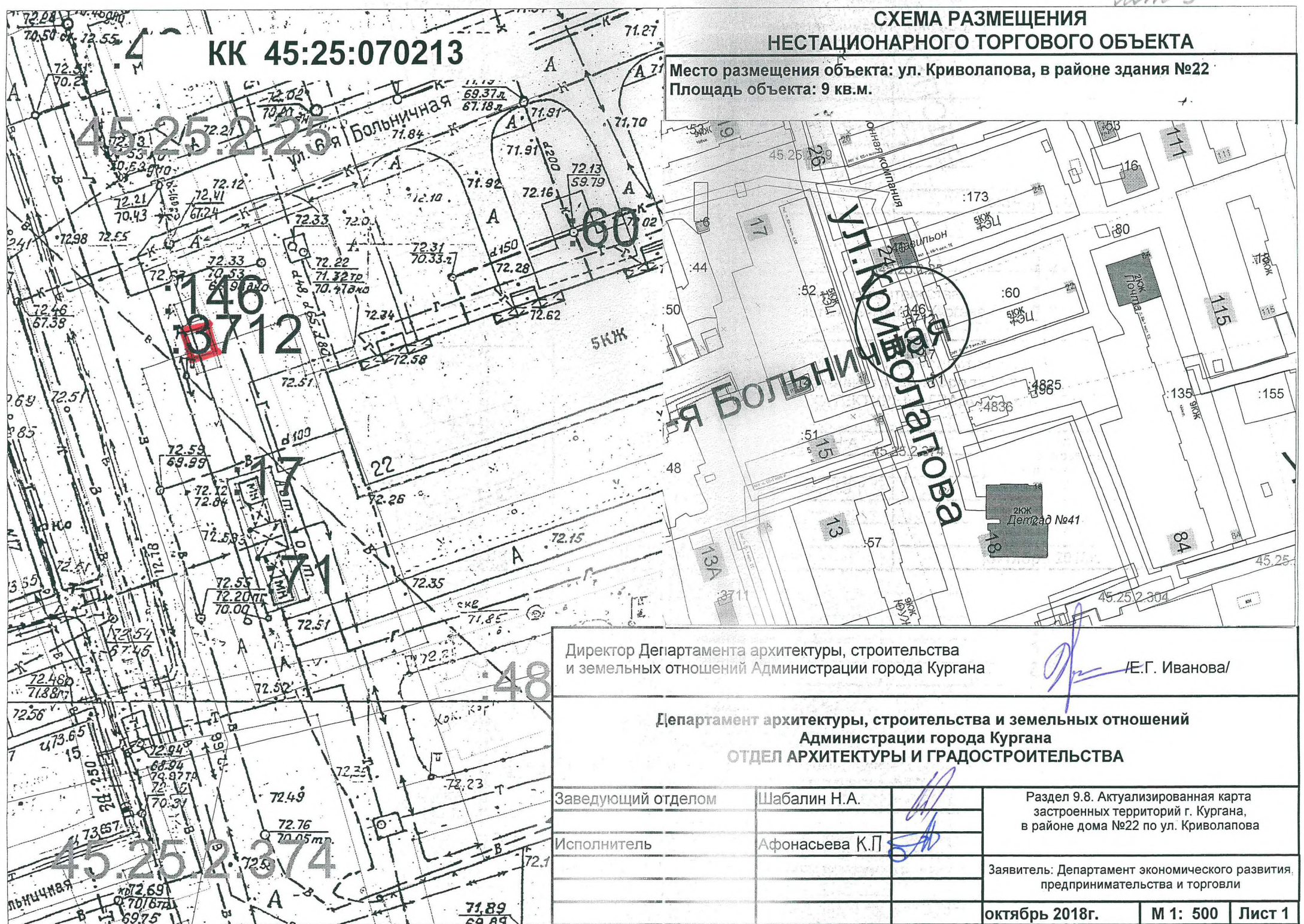
Зам.директора	Петров А. Г.	<i>[Signature]</i>	Актуализированная карта застроенных территорий г. Кургана, по пр. Конституции, в районе здания № 266, ост. комплекс "Варгашинский пер."
Зав.отделом	Шабалин Н. А.	<i>[Signature]</i>	
Исполнитель	Глухова А. А.	<i>[Signature]</i>	



КК 45:25:070213

СХЕМА РАЗМЕЩЕНИЯ  
НЕСТАЦИОНАРНОГО ТОРГОВОГО ОБЪЕКТА

Место размещения объекта: ул. Криволапова, в районе здания №22  
Площадь объекта: 9 кв.м.

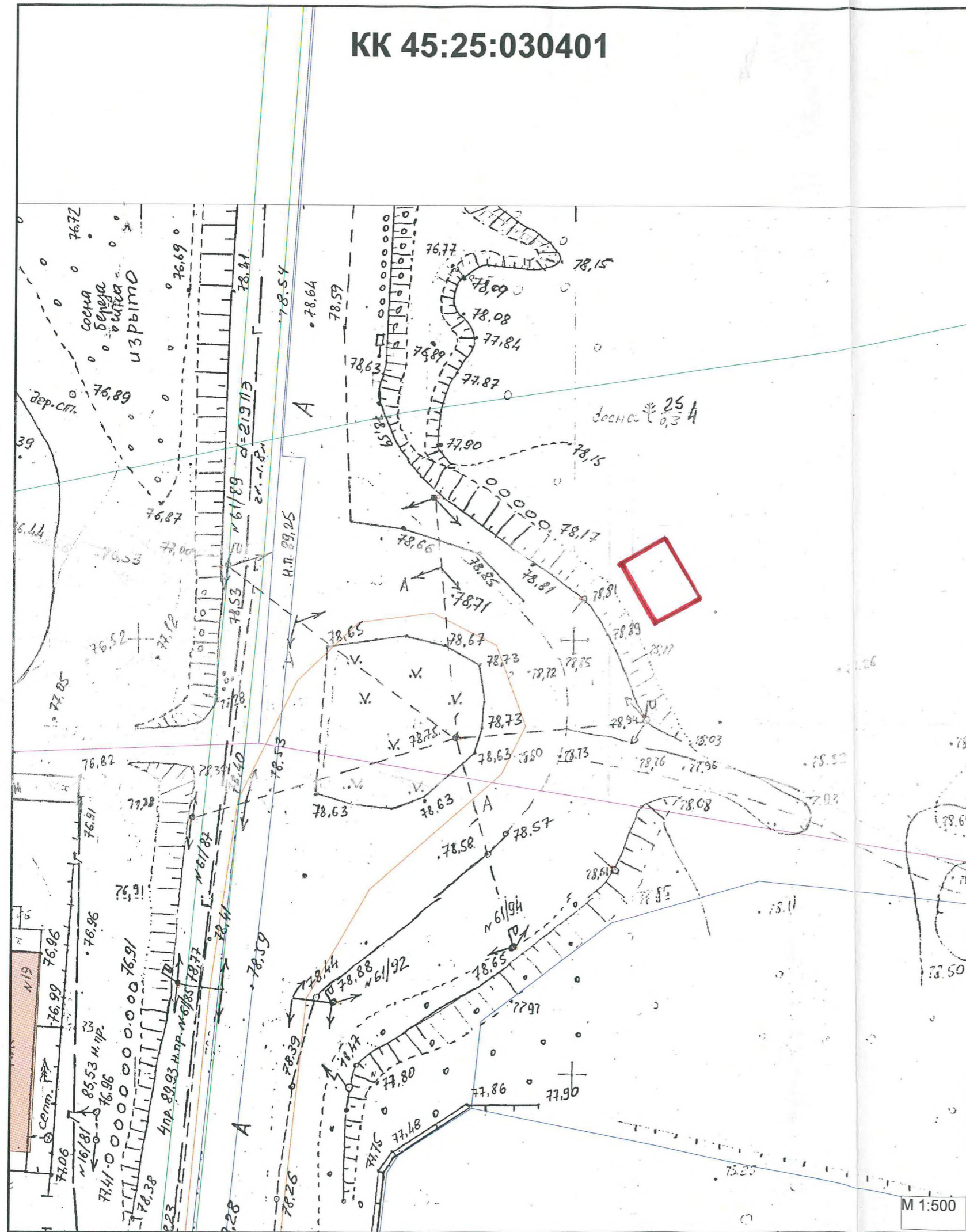


Директор Департамента архитектуры, строительства и земельных отношений Администрации города Кургана  
*[Signature]* /Е.Г. Иванова/

Департамент архитектуры, строительства и земельных отношений  
Администрации города Кургана  
ОТДЕЛ АРХИТЕКТУРЫ И ГРАДОСТРОИТЕЛЬСТВА

Заведующий отделом	Шабалин Н.А.	<i>[Signature]</i>	Раздел 9.8. Актуализированная карта застроенных территорий г. Кургана, в районе дома №22 по ул. Криволапова
Исполнитель	Афонасьева К.П.		
			Заявитель: Департамент экономического развития, предпринимательства и торговли
		октябрь 2018г.	М 1: 500 Лист 1

КК 45:25:030401



М 1:500

СХЕМА РАЗМЕЩЕНИЯ  
НЕСТАЦИОНАРНОГО ТОРГОВОГО ОБЪЕКТА

Лист 10

Место размещения объекта - ул. Лесопарковая, в районе здания № 19

Площадь земельного участка - 48 кв.м



№	X	Y
1	7708,8944	-1894,5503
2	7711,9592	-1889,4181
3	7704,8595	-1885,3732
4	7701,9270	-1890,5272
1	7708,8944	-1894,5503



Заместитель директора Департамента архитектуры, имущественных и земельных отношений

А. Г. Петров

ДЕПАРТАМЕНТ АРХИТЕКТУРЫ, ИМУЩЕСТВЕННЫХ  
И ЗЕМЕЛЬНЫХ ОТНОШЕНИЙ  
АДМИНИСТРАЦИИ ГОРОДА КУРГАНА

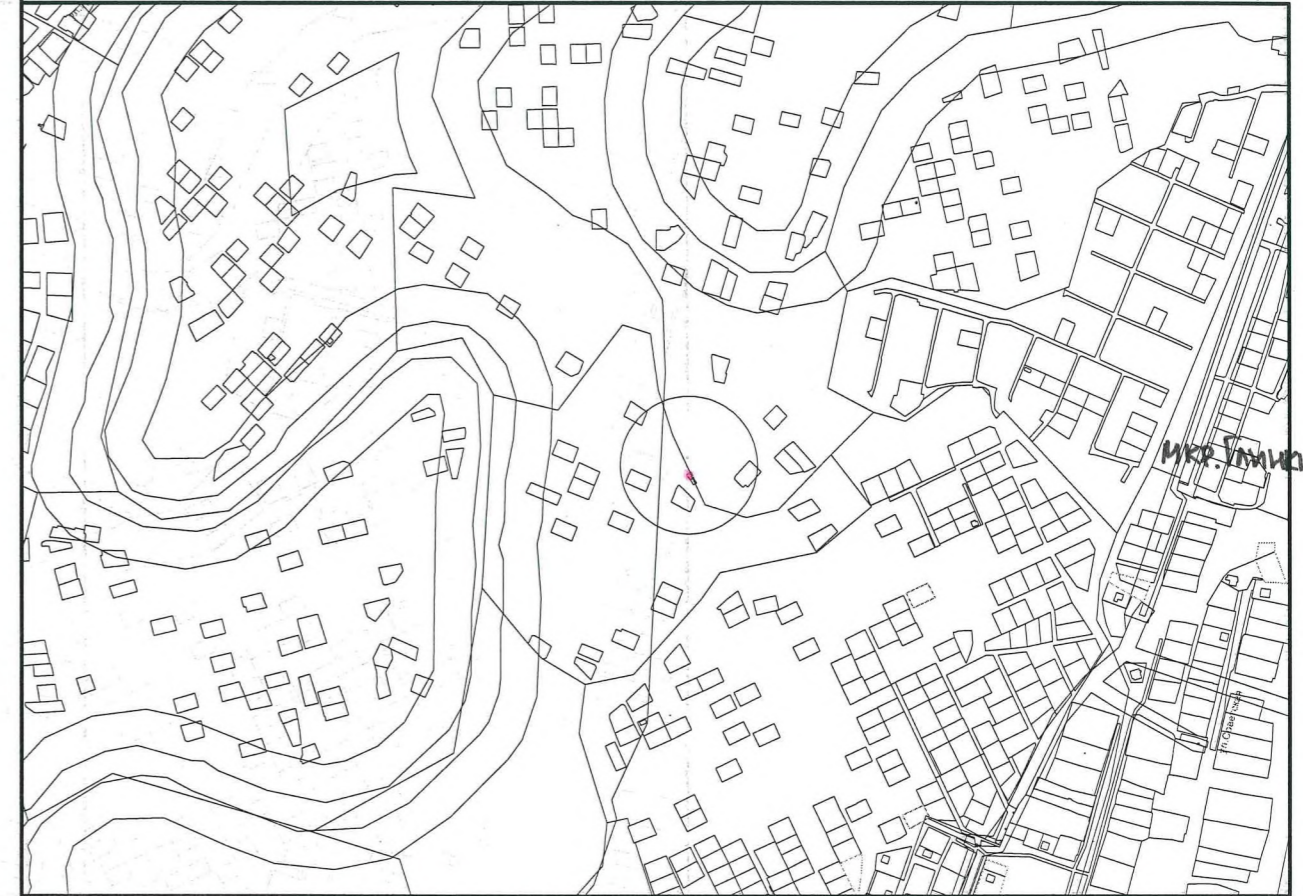
Зав.отделом	Шабалин Н.А.	<i>[Signature]</i>	Актуализированная карта застроенных территорий г. Кургана в районе здания № 19 по ул. Лесопарковая
Исполнитель	Глухова А. А.	<i>[Signature]</i>	
			сентябрь 2016
			М 1:500
			Лист 1

# СХЕМА ЗЕМЕЛЬНОГО УЧАСТКА

Площадь земельного участка -50 кв.м  
Местоположение земельного участка - г.Курган, мкр. Глинки,  
в районе СНТ "Водник"

Ситуационный план

Лист 11



Условные обозначения

Границы образуемого земельного участка

Координаты характерных точек ЗУ 1		
№	X	Y
н1	-1606,47	-5812,33
н2	-1605,10	-5808,81
н3	-1611,01	-5807,06
н4	-1612,28	-5810,66

М 1:500

КК 45:25:060401




СХЕМА РАЗМЕЩЕНИЯ  
НЕСТАЦИОНАРНОГО ТОРГОВОГО ОБЪЕКТА

Место размещения объекта: мкр. Глинки, ул. Крестьянская,  
в районедома №48Б  
Площадь объекта: 40 кв.м.

ул. Крестьянская


:418  
:376

:552

:202

:175

Директор Департамента архитектуры, строительства  
и земельных отношений Администрации города Кургана

 /Е.Г. Иванова/

Департамент архитектуры, строительства и земельных отношений  
Администрации города Кургана  
ОТДЕЛ АРХИТЕКТУРЫ И ГРАДОСТРОИТЕЛЬСТВА

Заведующий отделом

Шабалин Н.А.

Исполнитель

Афонасьева К.П.

Раздел 9.8. Актуализированная карта  
застроенных территорий г. Кургана,  
в районе дома №48Б по ул. Крестьянская  
в мкр. Глинки

Заявитель: Департамент экономического развития,  
предпринимательства и торговли

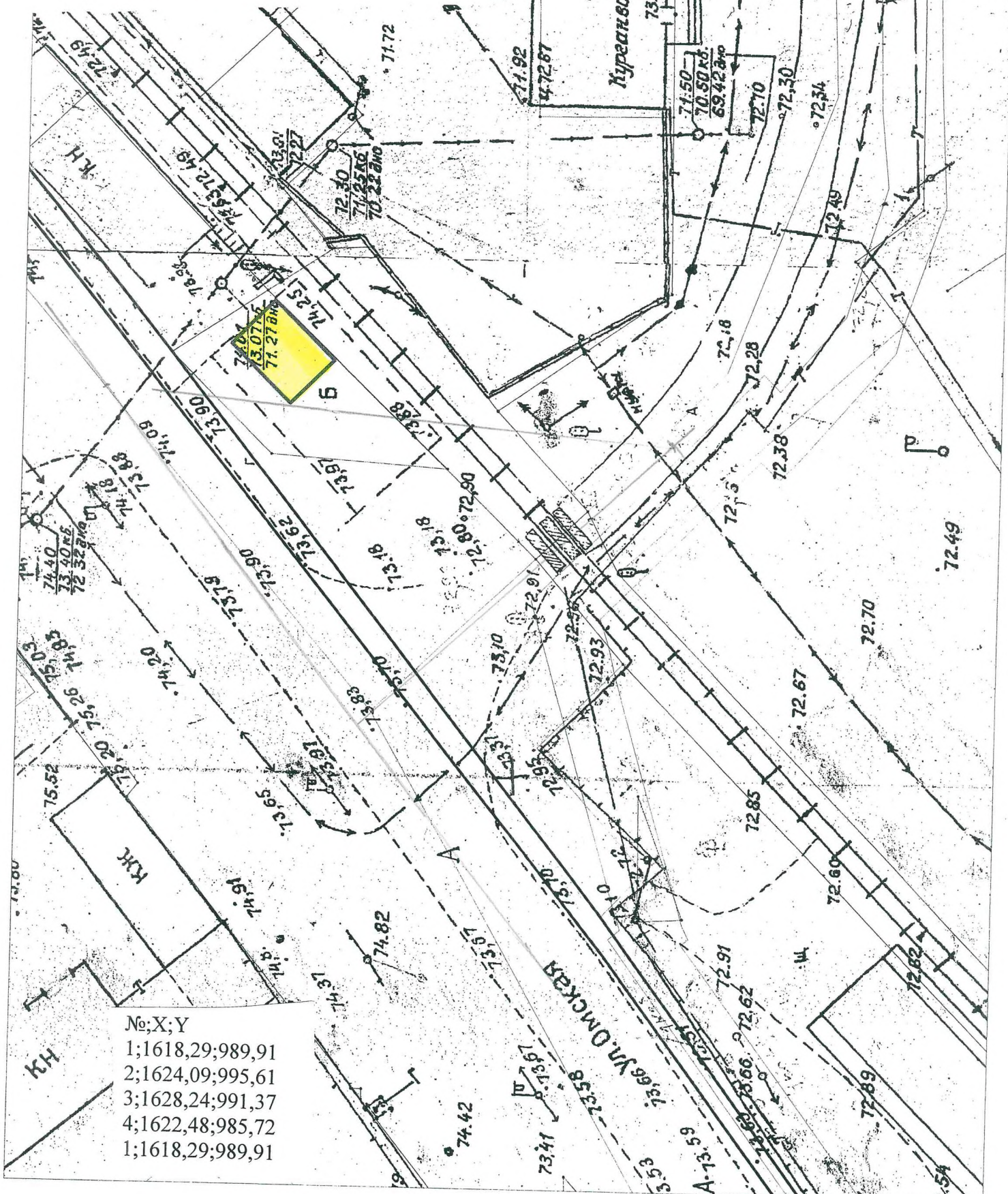
октябрь 2018г.

М 1: 500

Лист 1

# СХЕМА РАЗМЕЩЕНИЯ НЕСТАЦИОНАРНОГО ТОРГОВОГО ОБЪЕКТА

ул. Омская, в районе здания №72г  
площадь объекта - 48 кв.м.



- №;X;Y  
1;1618,29;989,91  
2;1624,09;995,61  
3;1628,24;991,37  
4;1622,48;985,72  
1;1618,29;989,91

Лом 14

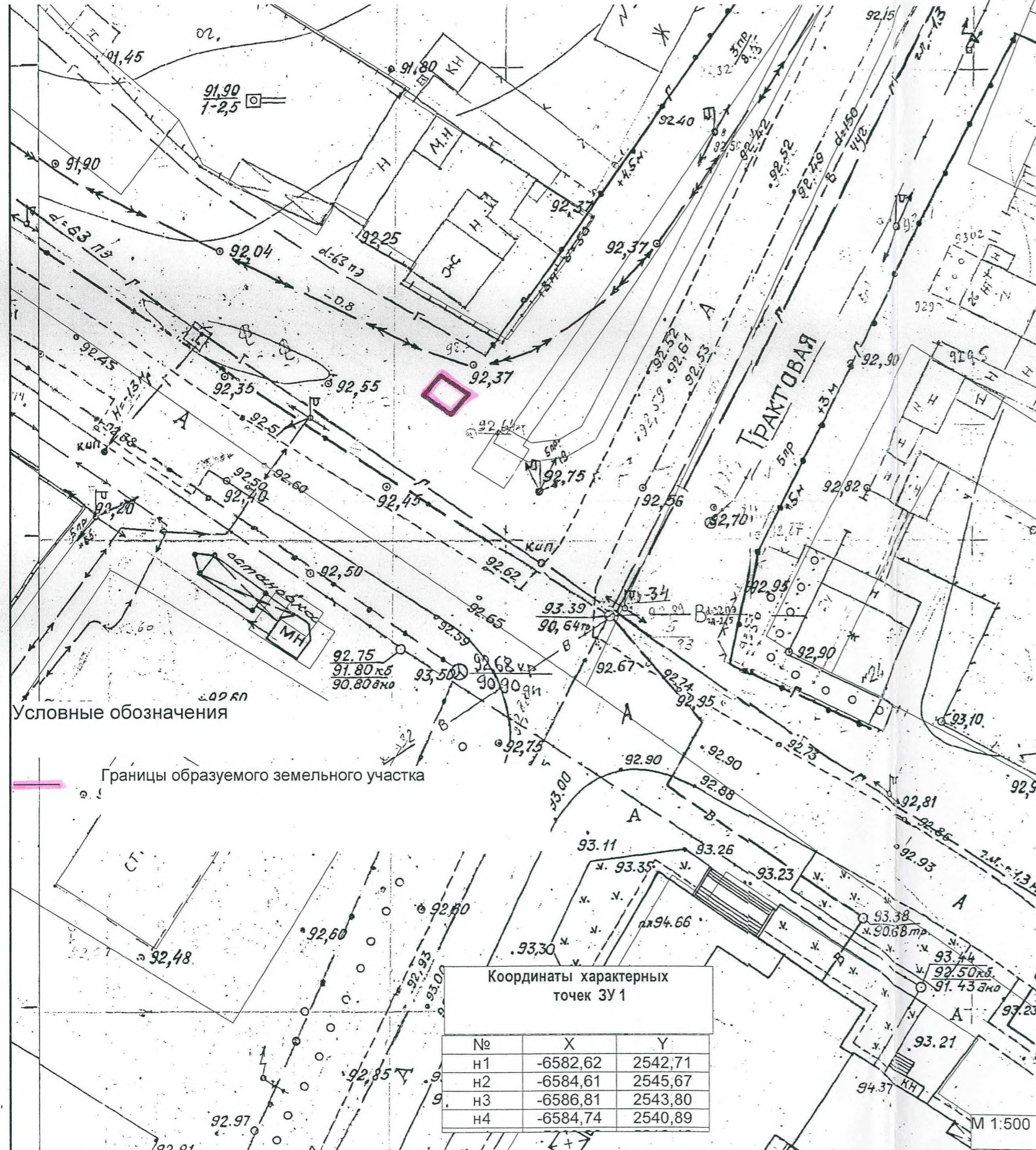
90,75

СХЕМА ЗЕМЕЛЬНОГО УЧАСТКА

Площадь земельного участка - 10 кв.м

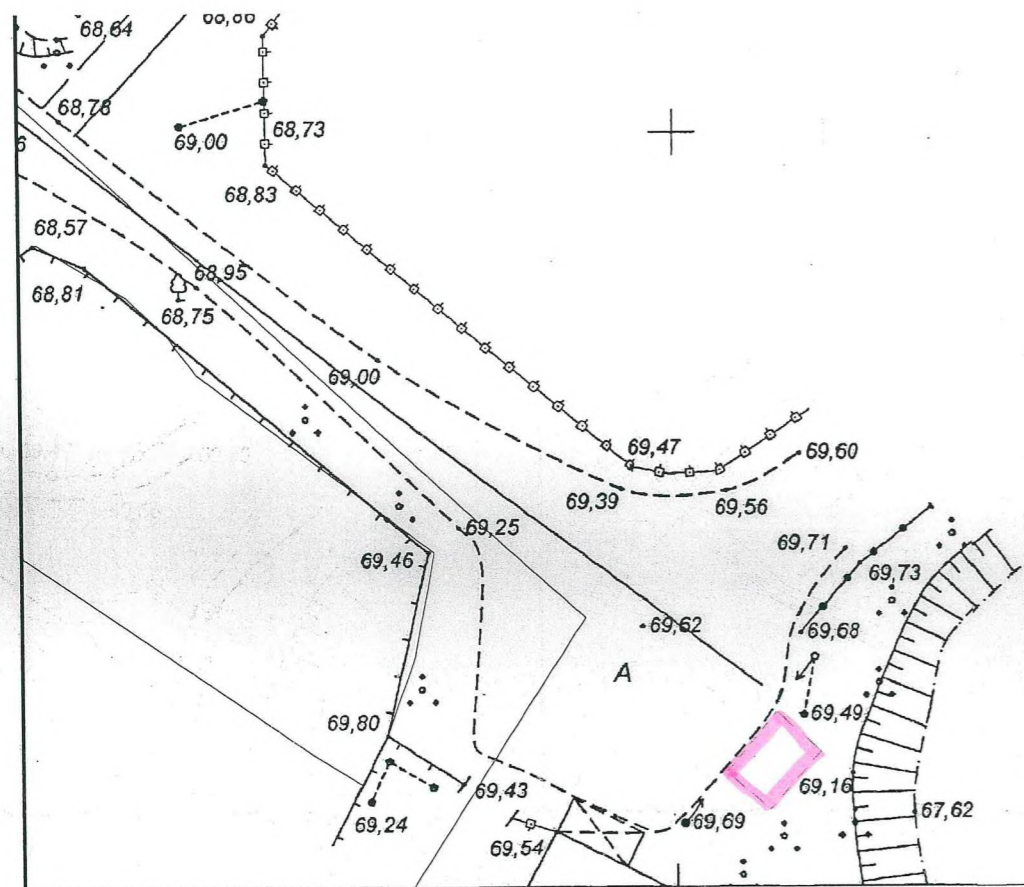
Местоположение земельного участка - г.Курган, пос. Увал  
ул. 1-я Тракторная, в районе дома №3

Ситуационный план



# СХЕМА ЗЕМЕЛЬНОГО УЧАСТКА

Площадь земельного участка - 20 кв.м  
 Местоположение земельного участка - г.Курган, СНТ "Исток-Автоколонна 1855"



Условные обозначения

Границы образуемого земельного участка

Координаты характерных точек ЗУ 1		
№	X	Y
н1	-3742,35	803,30
н2	-3738,29	806,61
н3	-3740,95	809,53
н4	-3744,82	806,17

М 1:500

# Ситуационный план

*Лом 15*

